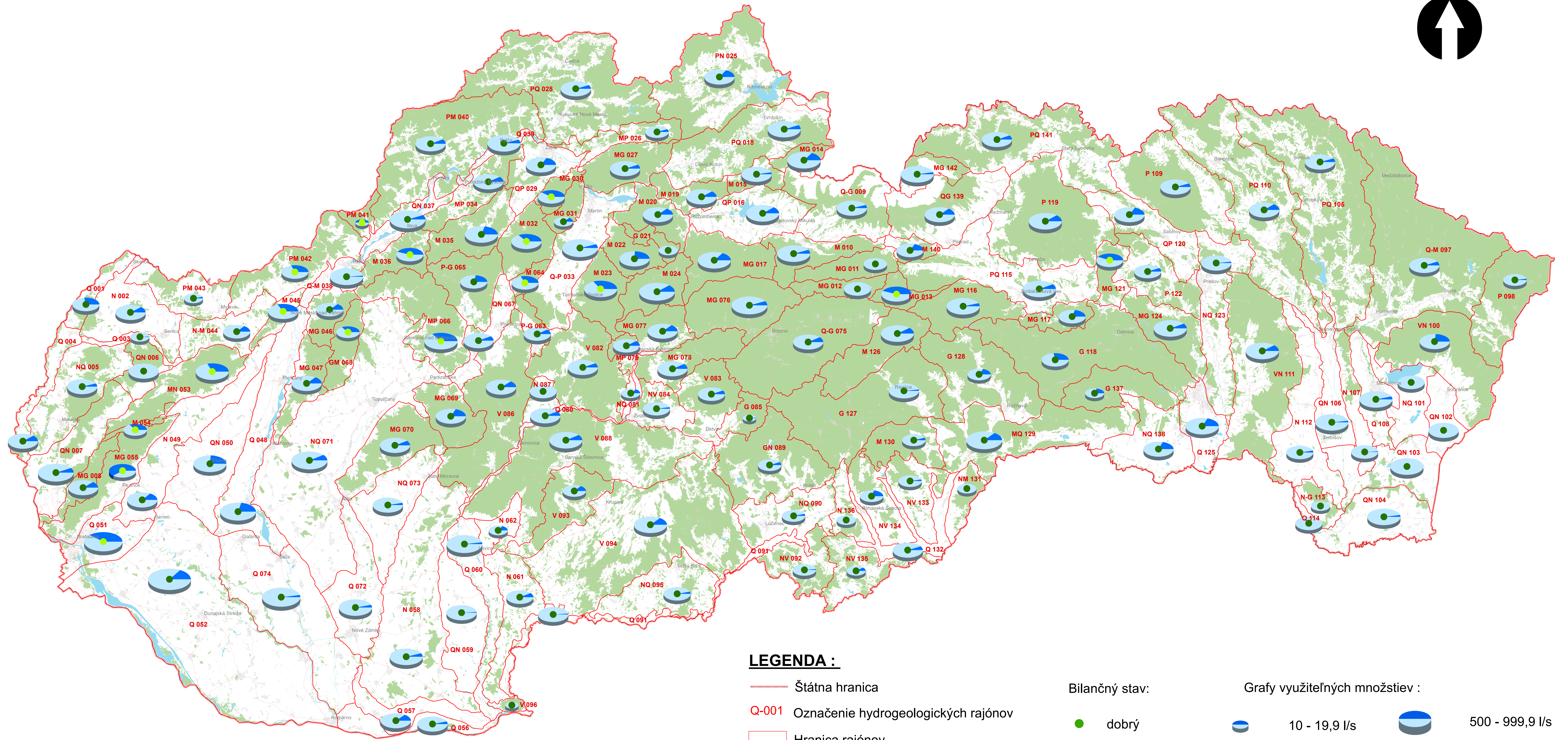



SUMÁRNA VODOHOSPODÁRSKA BILANCIA ZA JEDNOTLIVÉ RAJÓNY - ROK 2021

Rozloženie využiteľných množstiev podzemných vôd, ich využívanie a zobrazenie bilančných stavov

SEVER




LEGENDA :

- Štátna hranica
- Q-001 Označenie hydrogeologických rajónov
- Hranica rajónov
- Cestná infraštruktúra
- Vodstvo
- Sídla
- Vegetácia

Bilančný stav:

- dobrý
- uspokojivý
- napätý

Grafy využiteľných množstiev :



Odber podzemných vôd v (l/s)

Zostatok využiteľného množstva v (l/s)

